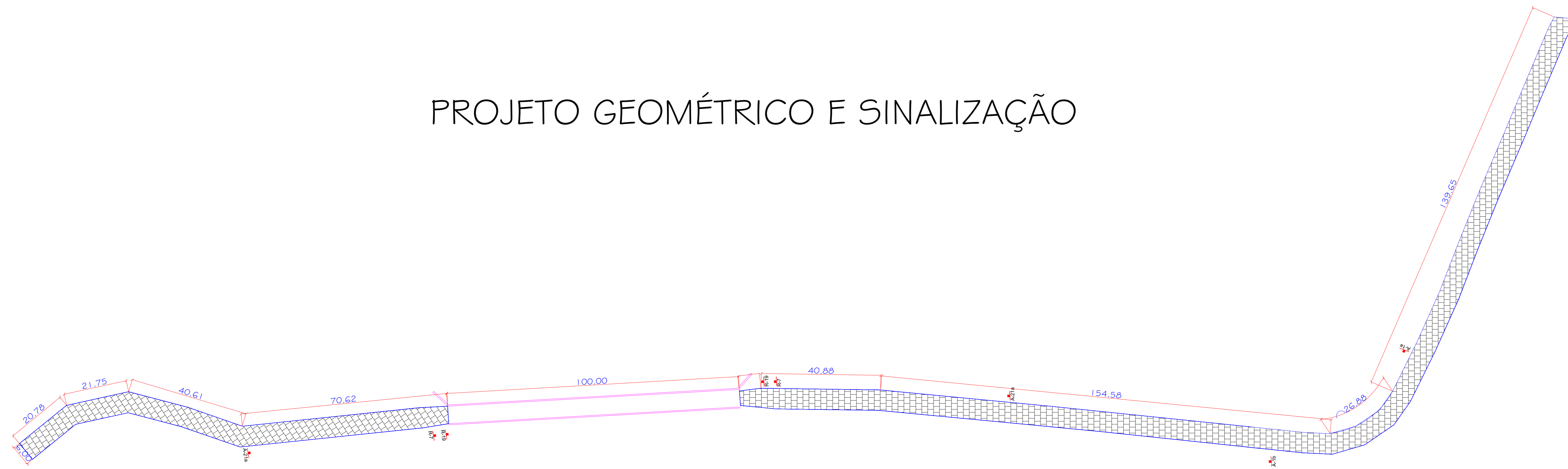
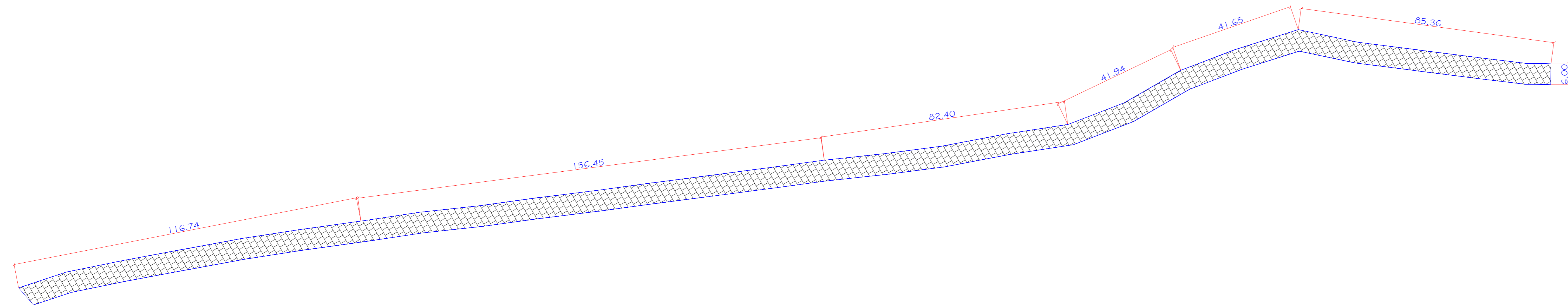


# PROJETO GEOMÉTRICO E SINALIZAÇÃO



Projeto Geométrico e sinalização - Trecho 01  
ESCALA \_\_\_\_ 1/1000



Projeto Geométrico e sinalização - Trecho 02  
ESCALA \_\_\_\_ 1/1000

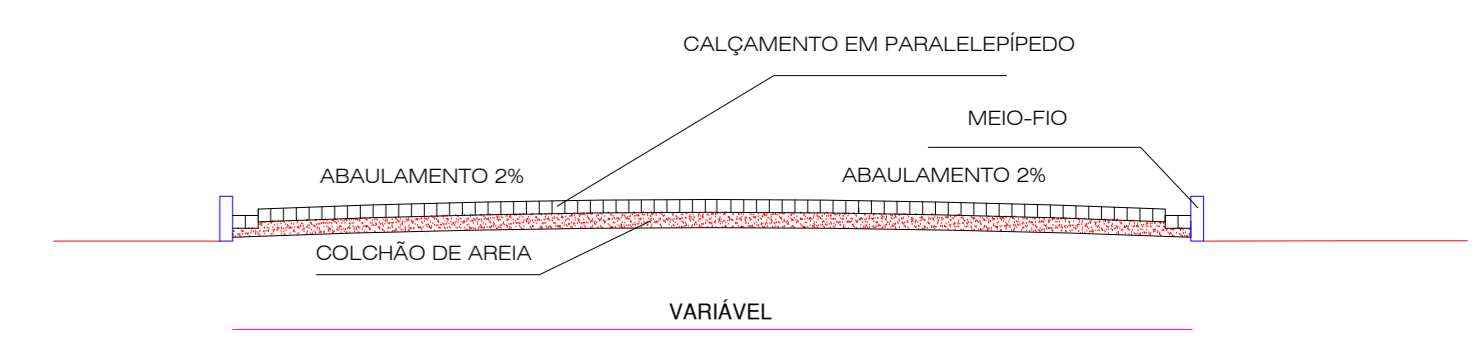
**PROIBIDO ULTRAPASSAR - R-7** **VELOCIDADE MÁXIMA PERMITIDA - RL-19**  
**30 km/h**

**CURVA ACENTUADA A ESQUERDA - A-1a** **ESTREITAMENTO AO CENTRO - A-21a**  
**CURVA ACENTUADA A DIREITA - A-1b**

Detalhe Sinalização  
ESCALA \_\_\_\_ s/escala

**LEGENDA**

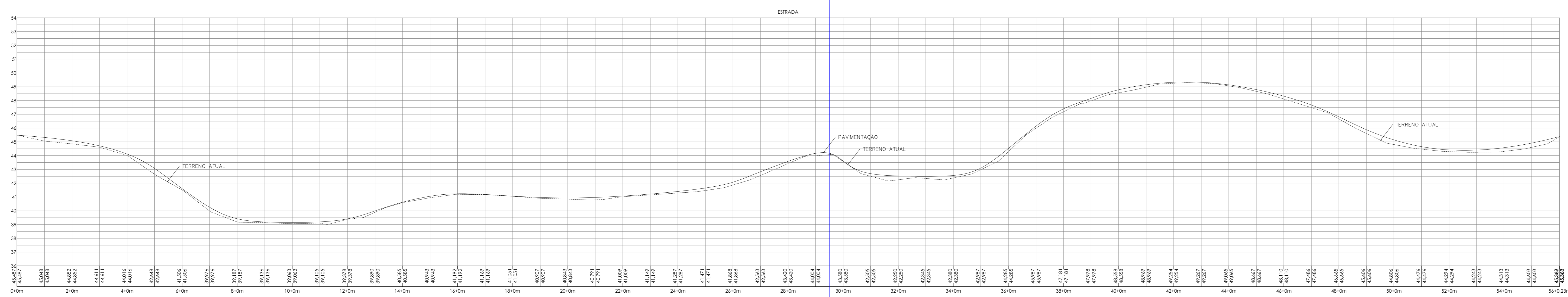
**VIAS A SEREM PAVIMENTADAS**



Seção Transversal  
ESCALA \_\_\_\_ s/escala

TRECHO 01

TRECHO 02



Perfil Longitudinal  
ESCALA \_\_\_\_ 1/2000

PROPRIETÁRIO:

RESPONSÁVEL TÉCNICO:

PROJETO:

PAVIMENTAÇÃO A PARALELEPEPIDO COM DRENAGEM SUPERFICIAL PELO MÉTODO CONVENCIONAL DA ESTRADA QUE LIGA O CENTRO A COMUNIDADE DE LAGOINHA E RUA DO FOGO.

PRANCHA: PROPRIETÁRIO:  
**03 /03** Prefeitura Municipal de Boa Saúde/RN  
 LOCAL: Boa Saúde - RN

ASSUNTO: PROJETO DE PASSAGEM MOLHADA. (detalhamento pavimentação).

ESCALA: indicadas DATA: 04/2022